


Zmiana miejscowego planu zagospodarowania przestrzennego terenu położonego w obrębie Gniewomiowice (MPZP GNIEWOMIOWICE II)

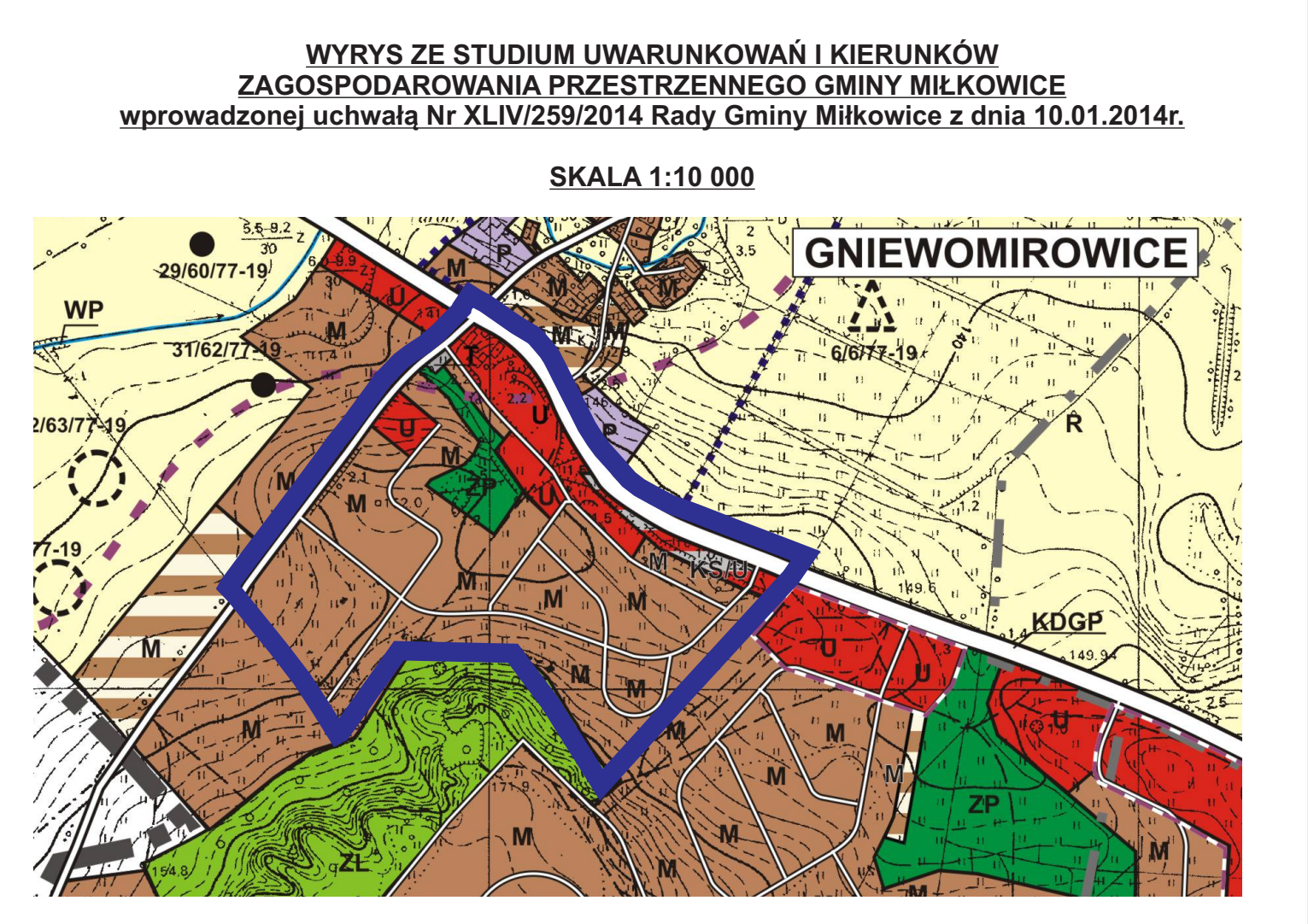
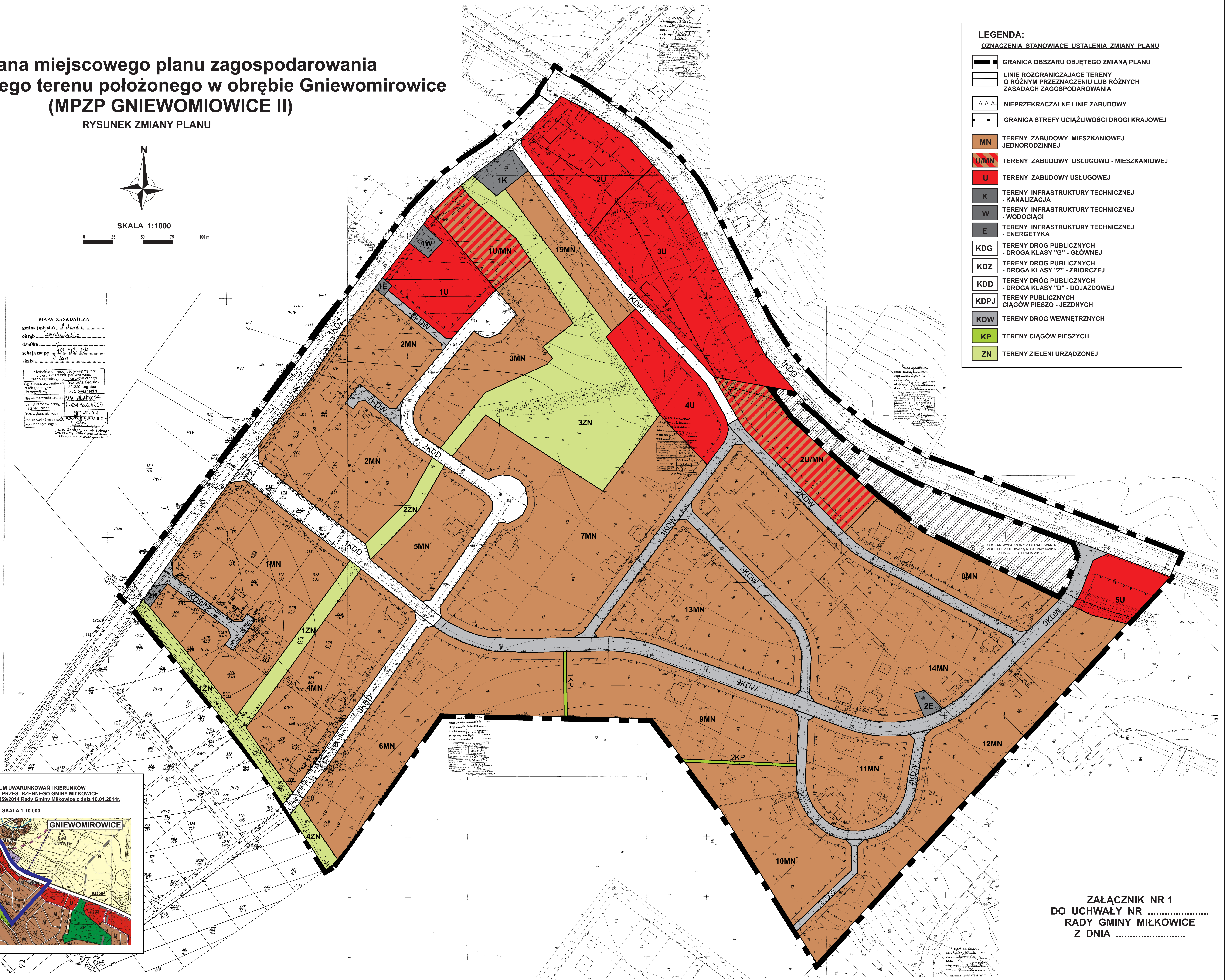
RYSUNEK ZMIANY PLANU



MAPA ZASADNICZA
 gmina (miasto)
 obręb
 działka
 sekcja mapy
 skala
 Powołując się zgodnie z niniejszym kopii z treści mapy zasadniczej i kartograficznego zasobu geodezyjnego i kartograficznego 89-220 Legnica kartograficzny
 Nowy materiał zasobu
 Licznik ewidencyjny
 Data wykonania kopii
 Język, rodzaj i sposób odw. reprezentacji organ

LEGENDA:
OZNACZENIA STANOWIĄCE USTALENIA ZMIANY PLANU

	GRANICA OBSZARU OBJĘTEGO ZMIANĄ PLANU
	LINIE ROZGRANICZAJĄCE TERENY O RÓŻNYM PRZEZNACZENIU LUB RÓŻNYCH ZASADACH ZAGOSPODAROWANIA
	NIEPRZEKRACZALNE LINIE ZABUDOWY
	GRANICA STREFY UCIAŹLIWOŚCI DROGI KRAJOWEJ
	TERENY ZABUDOWY MIESZKANIOWEJ JEDNORODZINNEJ
	TERENY ZABUDOWY USŁUGOWO - MIESZKANIOWEJ
	TERENY ZABUDOWY USŁUGOWEJ
	TERENY INFRASTRUKTURY TECHNICZNEJ - KANALIZACJA
	TERENY INFRASTRUKTURY TECHNICZNEJ - WODOCIĄGI
	TERENY INFRASTRUKTURY TECHNICZNEJ - ENERGETYKA
	TERENY DRÓG PUBLICZNYCH - DROGA KLASY "G" - GŁÓWNEJ
	TERENY DRÓG PUBLICZNYCH - DROGA KLASY "Z" - ZBIORCZEJ
	TERENY DRÓG PUBLICZNYCH - DROGA KLASY "D" - DOJAZDOWEJ
	TERENY PUBLICZNYCH CIĄGÓW PIESZO - JEZDNYCH
	TERENY DRÓG WEWNĘTRZNYCH
	TERENY CIĄGÓW PIESZYCH
	TERENY ZIELENI URZĄDZONEJ



ZAŁĄCZNIK NR 1
 DO UCHWAŁY NR
 RADY GMINY MIŁKOWICE
 Z DNIA